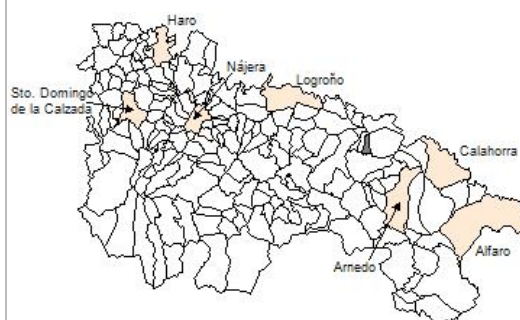


1. Datos Generales

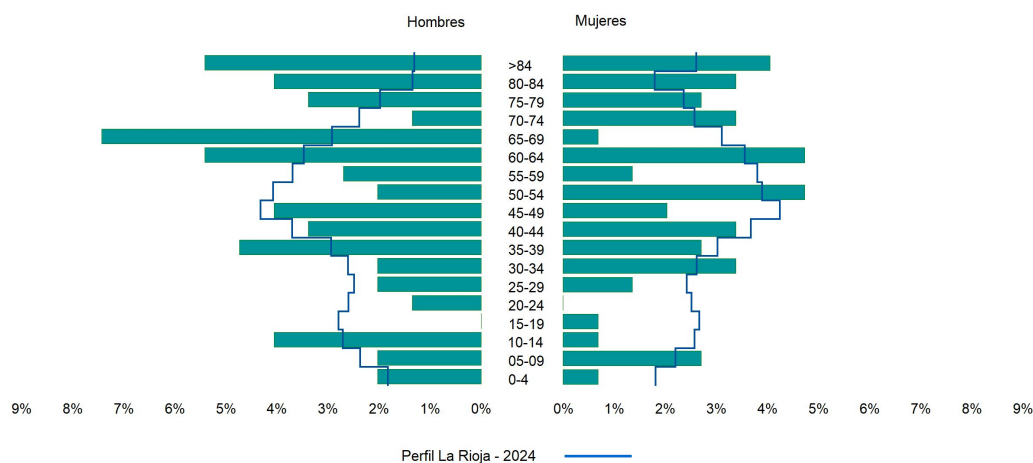
Código INE	26123
Municipio	Redal (EI)
Partido judicial	Calahorra
Zona de salud	Murillo de río Leza
Superficie municipal (Km2)	8,41
Altitud máx. del núcleo de población principal (m)	528
Distancia a la capital	30
Número de núcleos	2



2. Evolución Demográfica

Padrón	2022	2023	2024
Total	152	152	148
Hombres	86	90	85
Mujeres	66	62	63
Densidad	18,1	18,1	17,6
Extranjeros	15	15	18

El Redal - 2024



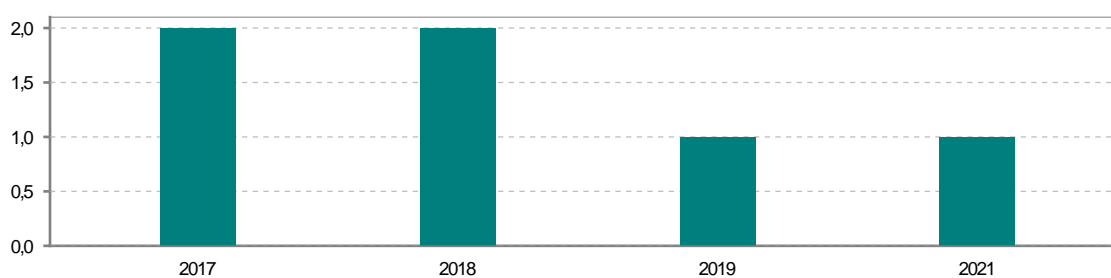
3. Índices y tasas de Población (1/1/2024)

	Redal (EI)	La Rioja
Ratio de feminidad (Total Mujeres / Total Hombres) x 100	74,12	102,64
Índice de infancia (Pob. de 0 a 14 / Pob. Total) x 100	12,16	13,34
Índice de tendencia (Pob. de 0 a 4 / Pob. de 5 a 9) x 100	57,14	79,34
Índice de juventud (Pob. de 15 a 29 / Pob. total) x 100	5,41	15,32
Índice de longevidad (Pob. > 84 / Pob. > 64) x 100	26,42	17,48
Índice de vejez (Pob. >= 65 / Pob. Total) x 100	35,81	22,12
Tasa de dependencia ((Pob. < 16 + Pob. > 64) / Pob. de 16 a 64) x 100	92,21	57,66
Tasa de reemplazo (Pob. de 20 a 29 / Pob. de 55 a 64) x 100	33,33	68,84
Tasa de maternidad (Pob. de 0 a 4 / Mujeres de 15 a 49) x 100	20,00	17,20
Tasa de residentes extranjeros (Total extranjeros / Pob. Total) x 100	12,16	14,42

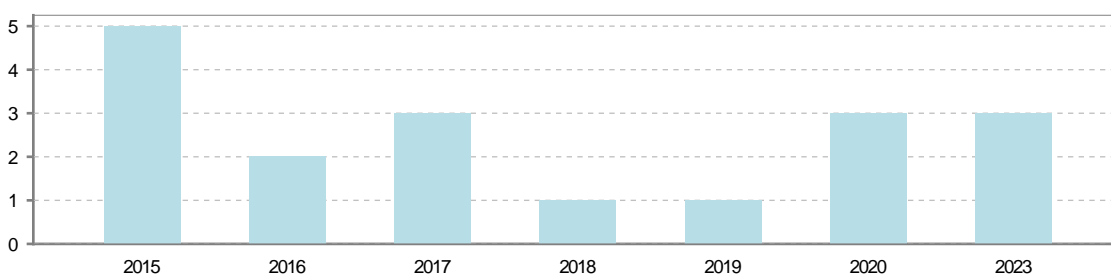
4. Movimiento Natural de la Población

	2018	2019	2020	2021	2022	2023
Nacimientos	2	1		1		
Defunciones	1	1	3			3
Matrimonios	1					
Crecimiento vegetativo	1	0	-3	1		-3

Nacimientos

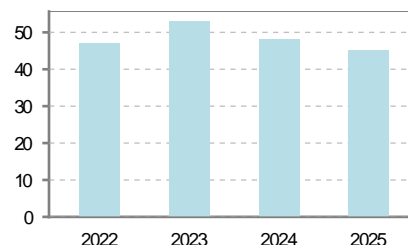


Defunciones

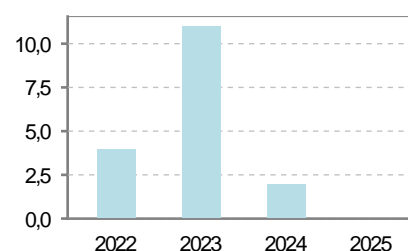


5. Mercado Laboral. (a 31 de marzo)

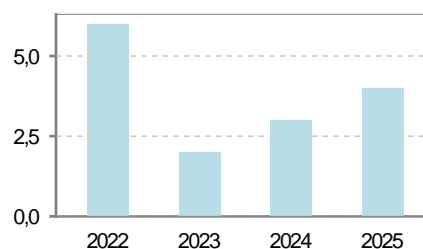
Afiliados	2022	2023	2024	2025
Total	47	53	48	45
R.General y otros	25	33	29	27
Autónomo no agrario	8	7	6	6
Autónomo agrario	14	13	13	12



Contratos	2022	2023	2024	2025
Total	4	11	2	
Hombres	4	10	2	
Mujeres		1		



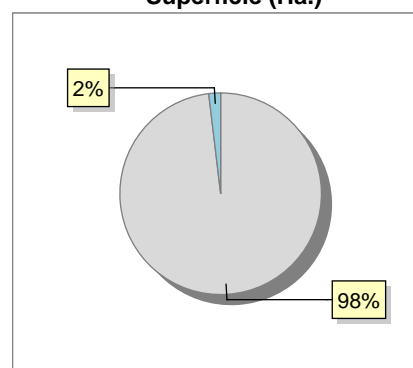
Paro registrado	2022	2023	2024	2025
Total	6	2	3	4
Hombres	4	1	2	3
Mujeres	2	1	1	1



6. Catastro (2024)

Titulares		Unidades Urbanas	
Urbano	373	Industrial	58
Rústico	563	Residencial	216
Urbano/Rústico	699	Terciario y comercial	17
		Equipamiento	3
Unidades Rústicas		Suelo vacante	75
Parcelas	2.335	Edificio Singular	2
Subparcelas	2.555		
Valor Catastral Rústico		Superficie Urbana	
Valor (Miles de Euros)	3.057,5	Superficie edificada	10,13
		Superficie sin edificar	5,18
Valor Catastral Urbano (Miles de Euros)			
Valor catastral del suelo			7.312,8
Valor catastral de la construcción			7.503,3

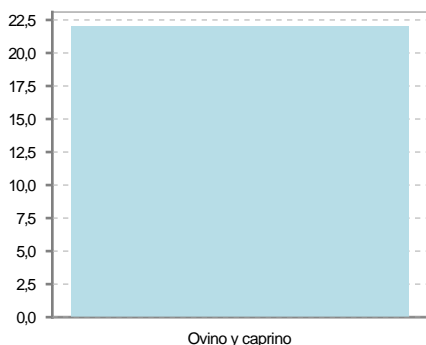
Superficie (Ha.)



● Superficie rústica (Ha.)
● Superficie urbana (Ha.)

7. Ganadería (2024)

	Cabezas ganaderas	Unidades ganaderas
Aves		
Gallinas		
Pollos		
Bovinos		
Terneros de cebo		
Vacas de carne		
Vacas de ordeño		
Conejas		
Conejas		
Ovinos y Caprinos	22	3,30
Cabras	22	3,30
Ovejas		
Porcinos		
Cerdas		
Cerdos de cebo		



8. Distribución General del Terreno -Ha. (2023)

	Total	Regadío	Secano
Total Municipal	842	174	668
Tierras de cultivo	621	170	451
Barbecho y otras tierras	92	6	86
Cultivos herbáceos	139	7	132
Cultivos leñosos	390	157	233
Aprovechamiento pastos	25		25
Eriales	4		4
Pastizales permanentes	21		21
Prados permanentes			
Prados y pastizales naturales			
Superficie agraria no utilizada	52		52
Baldíos	33		33
Cultivos permanentes	19		19
Superficies forestales arboladas	75	4	71
Espartizal			
Monte abierto			
Monte leñoso	53		53
Monte maderable	22	4	18
Superficie ni agraria ni forestal	69		69
Ríos y lagos	10		10
Superficie no agrícola	51		51
Terreno improductivo	8		8

9. Cultivos herbáceos -Ha. (2023)

	Secano	Regadío	Total
Total cultivos herbáceos	132	7	139
Cereales grano	110	3	113
Leguminosas grano	21		21
Patata		1	1
Cultivos industriales	1		1
Flores y plantas			
Cultivos forrajeros			
Hortalizas		3	3

10. Cultivos leñosos -Ha. (2023)

	Secano	Regadío	Total
Total cultivos leñosos	233	157	390
Cítricos			
Frutales	35	9	44
Viñedo	177	112	289
Olivar	21	35	56
Otros cultivos leñosos		1	1
Viveros			

11. Entidades Financieras

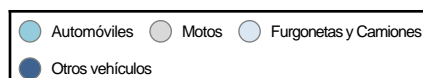
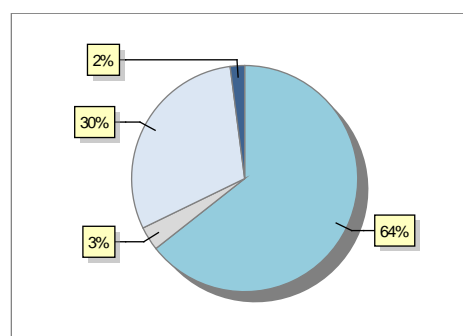
	2022	2023	2024
Entidades financieras de Depósito	0	0	0
Entidades Financieras de Crédito	0	0	0

12. Salud

	2022	2023	2024
Centros de salud	0	0	0
Consultorios	1	1	1
Farmacias	0	0	0
Botiquines	1	1	1

13. Parque de Vehículos

	2020	2021	2022	2023
Total vehículos	129	145	146	146
Automóviles	87	94	95	94
Motos	3	7	7	5
Furgonetas y Camiones	37	42	41	44
Autobuses	0	0	0	0
Tractores industriales	0	0	0	0
Otros vehículos	2	2	3	3



14. Espacios Deportivos

	2024
Campos de tiro	0
Campos de golf	0
Campos de fútbol	0
Rocodromos	0
Pistas de petanca	0
Pistas de padel	0
Pistas de atletismo	0
Piscinas cubiertas	0
Pistas de squash	0
Pistas polideportivas	1
Pistas de tenis	0
Piscinas al aire libre	1
Pabellones polideportivos	0
Pabellones con fronton	0
Frontones	1

15. Turismo (2024)

	Establecimientos	Habitaciones	Plazas
Hoteles			
Casas rurales	2	14	24
Restaurantes			
Hostales			
Pensiones			
Turismo activo			
Agencias de viajes			
Apartamentos			
Campings			
Albergues turísticos			
Viviendas de uso turístico	2		
Empresas organizadoras de congresos y reuniones			

16. Conectividad: Banda ancha Fija

Entidad Municipal	Caudal de Bajada	Fibra optica de centralita	Fibra optica hasta el Hogar
Redal (EI)	10 Mb	SI	NO

17. Conectividad: Banda ancha Movil

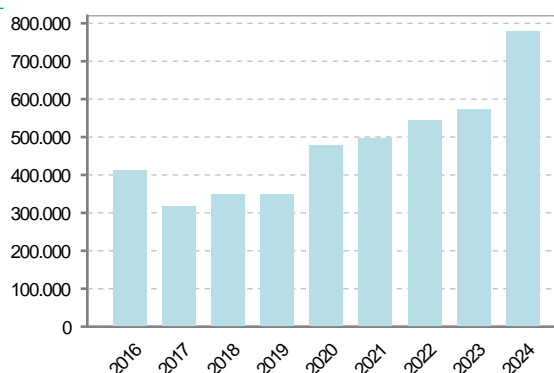
Entidad Municipal	Caudal de Bajada	UMTS
Redal (EI)		NO

18. Presupuestos Municipales

Gastos por capitulos

Gastos de Personal	117.950
Gastos en Bienes Corrientes y Servicios	130.650
Gastos Financieros	0
Transferencias Corrientes	29.000
Inversiones Reales	503.000
Transferencias de Capital	0
Activos Financieros	0
Pasivos Financieros	0

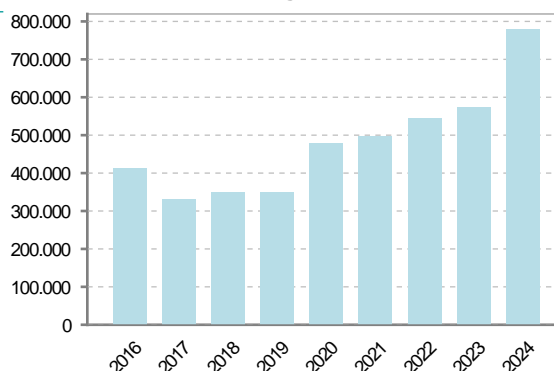
Gastos



Ingresos por capitulos

Impuestos Directos	123.000
Impuestos Indirectos	15.000
Tasas y Otros Ingresos	97.600
Transferencias Corrientes	76.000
Ingresos Patrimoniales	2.000
Enajenacion de Inversiones Reales	9.000
Transferencias de Capital	458.000
Activos Financieros	0
Pasivos Financieros	0

Ingresos



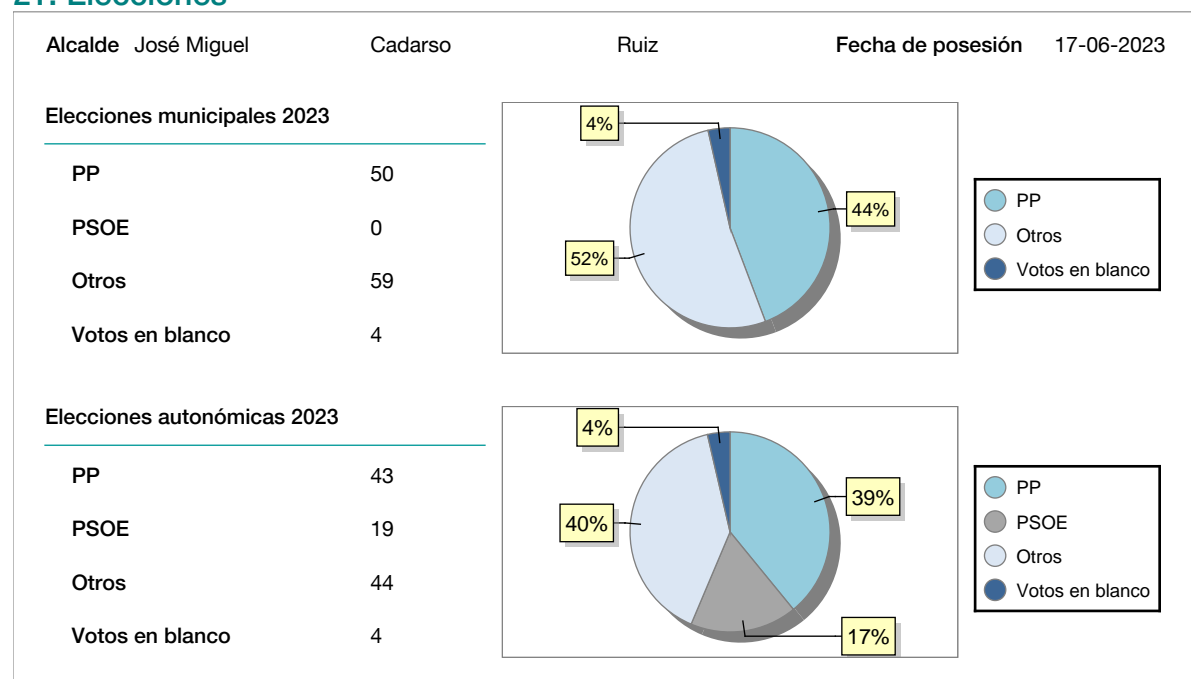
19. Educación - Curso 2024 / 2025 - Centros públicos

Educación Infantil 2º Ciclo, Primaria y Especial		ESO, Bachillerato y Ciclos Formativos	
Institución educativa		Institución educativa	
CRA	Sin centro rural agrupado	Centros	0
Colegios	0	Alumnado	
Alumnado		ESO	0
Alumnos	0	Bachillerato	0
		Ciclos Formativos	0
Alumnos			
SIN DATOS			

20. Educación - Curso 2024 / 2025 - Centros privados

Educación Infantil 2º Ciclo, Primaria y Especial		ESO, Bachillerato y Ciclos Formativos	
Institución educativa		Institución educativa	
Colegios	0	Centros	0
Alumnado		Alumnado	
Alumnos	0	ESO	0
		Bachillerato	0
		Ciclos Formativos	0
Alumnos			
SIN DATOS			

21. Elecciones



22. Renta Media

	2021	2022
Media de la renta por unidad de consumo	17.563	19.316
Renta neta media por hogar	26.714	28.447